ŽST ŽĎÁR NAD SÁZAVOU

SZZ 3. kategorie

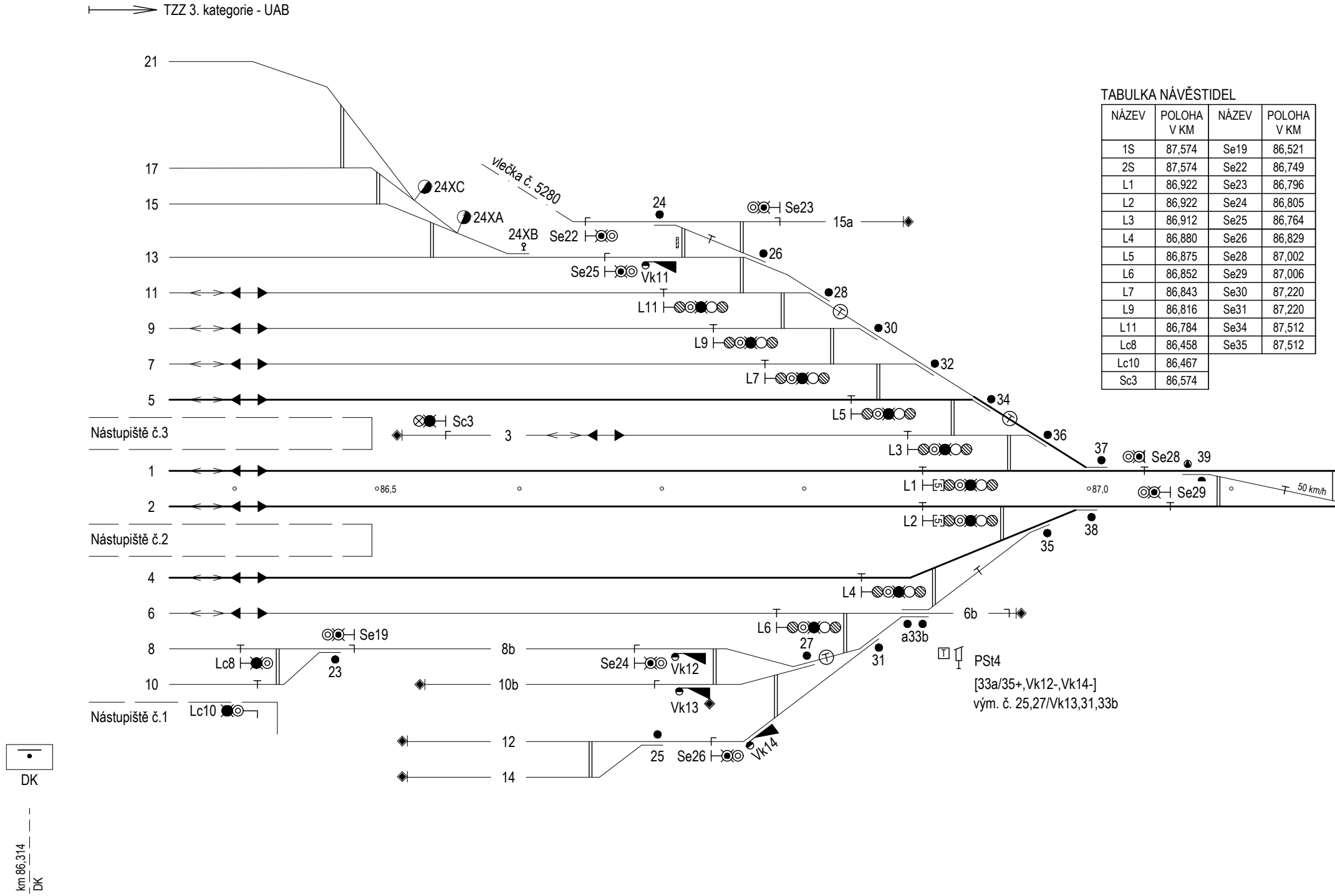
TZZ 3. kategorie - UAB
21
17
15
13
11
9
7
5
Nástupiště č.3
1
2
Nástupiště č.2
4
6
8
10
Nástupiště č.1
12
14
24XC
24XA
24XB
vlečka č. 5280
24
Se22
Se23
15a
26
Se25
Vk11
L11
28
30
L9
L7
32
34
L5
Sc3
3
L3
36
37
Se28
39
L1
86,5
87,0
Se29
50 km/h
L2
38
35
L4
6b
L6
a33b
Se19
Lc8
23
8b
Se24
Vk12
27
31
PSt4
[33a/35+,Vk12-,Vk14-]
vým. č. 25,27/Vk13,31,33b
10b
Vk13
Lc10
25
Se26
Vk14
DK
km 86,314
DK

TABULKA NÁVĚSTIDEL

NÁZEV	POLOHA V KM	NÁZEV	POLOHA V KM
1S	87,574	Se19	86,521
2S	87,574	Se22	86,749
L1	86,922	Se23	86,796
L2	86,922	Se24	86,805
L3	86,912	Se25	86,764
L4	86,880	Se26	86,829
L5	86,875	Se28	87,002
L6	86,852	Se29	87,006
L7	86,843	Se30	87,220
L9	86,816	Se31	87,220
L11	86,784	Se34	87,512
Lc8	86,458	Se35	87,512
Lc10	86,467		
Sc3	86,574		

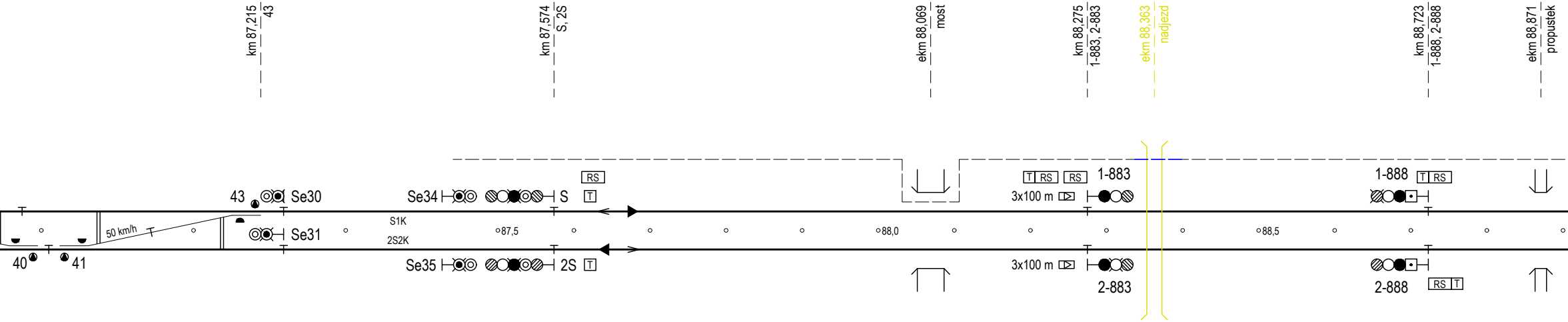
km 87,215
43
km 87,574
S, 2S
ekm 88,069
most
km 88,275
1-883, 2-883
ekm 88,363
nadjezd
km 88,723
1-888, 2-888
ekm 88,871
propustek
43
Se30
Se31
40
41
50 km/h
Se34
S
RS
T
S1K
2S2K
87,5
Se35
2S
T
88,0
T
RS
RS
1-883
3x100 m
3x100 m
2-883
88,5
1-888
T
RS
2-888
RS
T

SÁZAVA U ŽĎÁRU

TRAŤOVÁ RYCHLOST 100 km/h
ZÁBRZDNÁ VZDÁLENOST 1000 m

STAVEBNÍ POSTUP 0

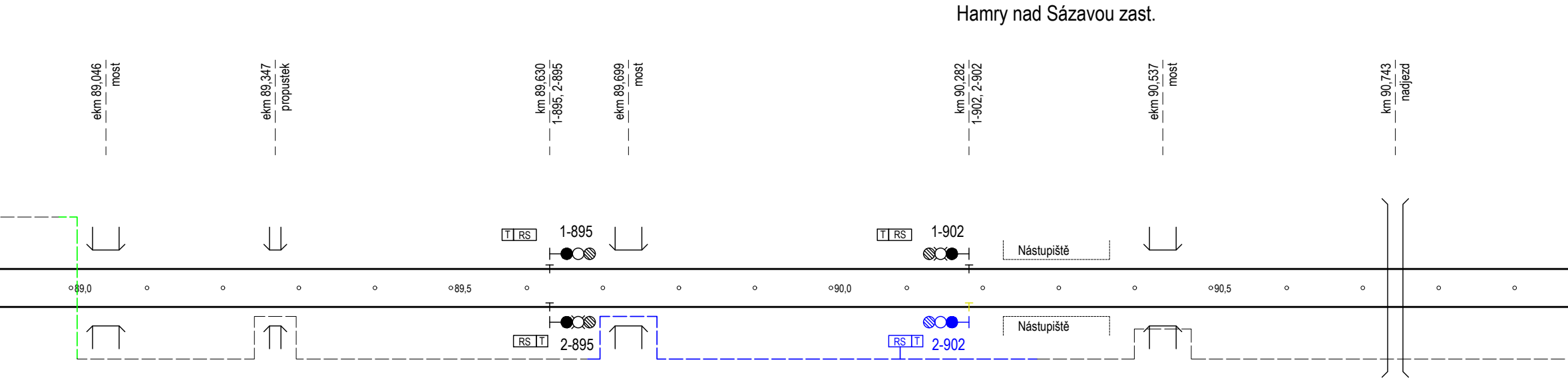
Hamry nad Sázavou zast.
ekm 89,046
most
ekm 89,347
propustek
km 89,630
1-895, 2-895
ekm 89,699
most
km 90,282
1-902, 2-902
ekm 90,537
most
km 90,743
nadjezd
T RS
1-895
T RS
1-902
Nástupiště
89,0
89,5
90,0
90,5
RS T
2-895
RS T
2-902
Nástupiště

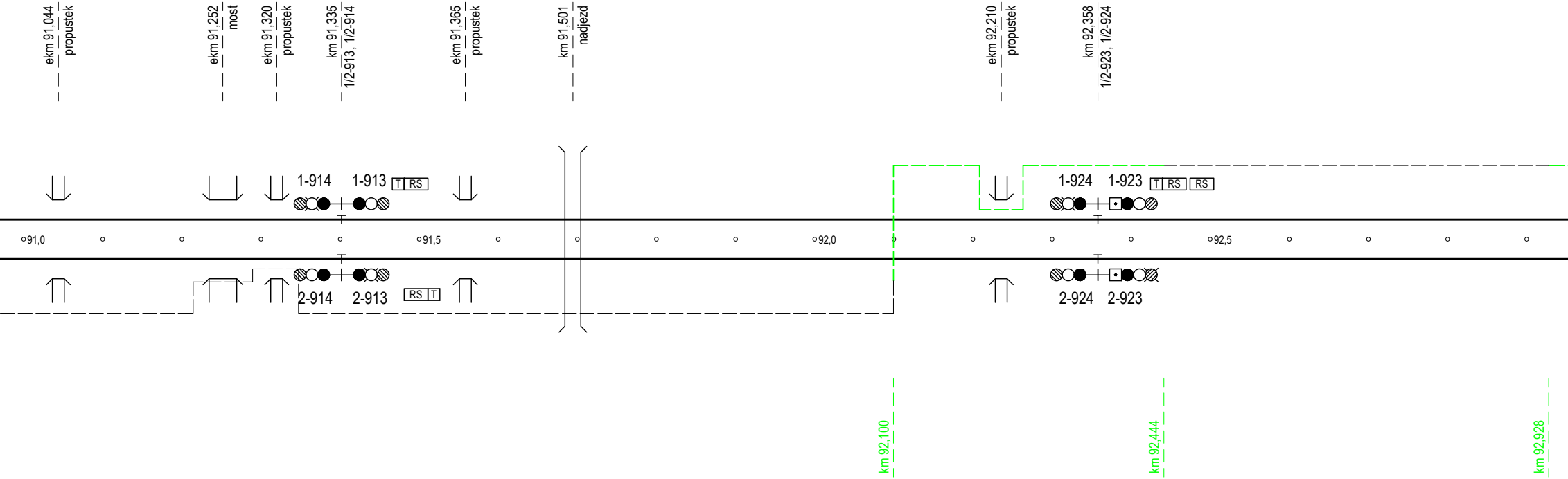
ekm 91,044 propustek
ekm 91,252 most
ekm 91,320 propustek
km 91,335 1/2-913, 1/2-914
ekm 91,365 propustek
km 91,501 nadjezd
ekm 92,210 propustek
km 92,358 1/2-923, 1/2-924
1-914
1-913
T
RS
1-924
1-923
T
RS
RS
91,0
91,5
92,0
92,5
2-914
2-913
RS
T
2-924
2-923
km 92,100
km 92,444
km 92,928

TZZ 3. katego

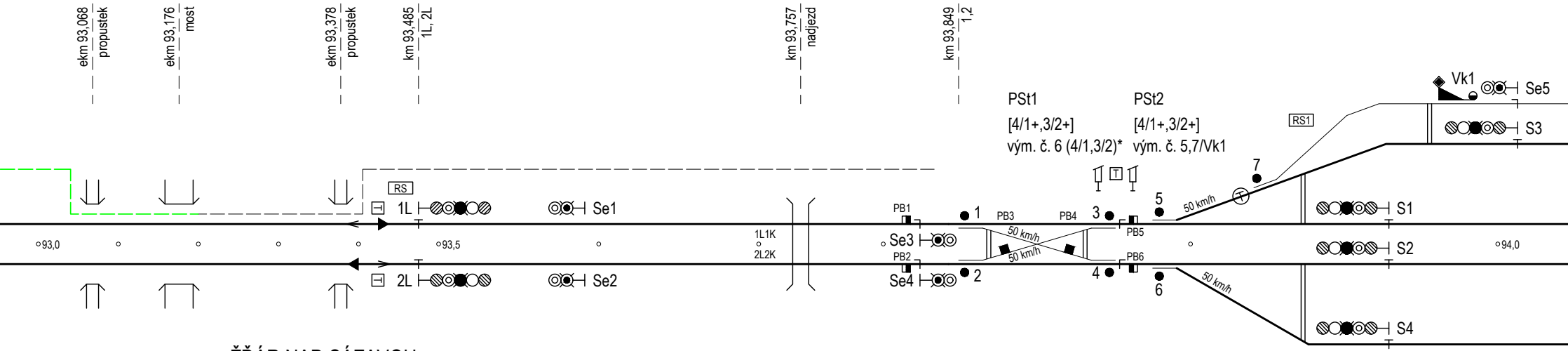
ekm 93,068
propustek
ekm 93,176
most
ekm 93,378
propustek
km 93,485
1L, 2L
km 93,757
nadjezd
km 93,849
1,2
PSt1
[4/1+,3/2+]
výml. č. 6 (4/1,3/2)*
PSt2
[4/1+,3/2+]
vým. č. 5,7/Vk1
Vk1
Se5
S3
RS1
7
RS
1L
Se1
5
50 km/h
S1
PB1
1
PB3
PB4
3
PB5
93,0
93,5
1L1K
2L2K
Se3
50 km/h
50 km/h
S2
94,0
PB2
PB6
2L
Se2
Se4
2
4
6
50 km/h
S4

ŽĎÁR NAD SÁZAVOU

TRAŤOVÁ RYCHLOST 100 km/h
ZÁBRZDNÁ VZDÁLENOST 1000 m

km 93,200

TABULKA NÁVĚSTIDEL

NÁZEV	POLOHA V KM	NÁZEV	POLOHA V KM
1L	93,485	L3	94,597
2L	93,485	L1	94,653
S3	94,028	L2	94,638
S1	93,995	L4	94,638
S2	93,995	1S	95,108
S4	93,995	2S	95,108
Se1	93,535	Se6	94,590
Se2	93,535	Se7	94,808
Se3	93,843	Se8	94,808
Se4	93,843	Se9	95,050
Se5	94,028	Se10	95,050

LEGENDA:

- 🟨 - demontáž prvků v tomto stavebním postu
- 🟩 - přeložka kabelizace s přerušením kabelů
- 🟦 - přeložka prvků a kabelizace bez přerušen
- ⬛ - stávající prvky a zařízení

Univerzálny trojznakový autoblok UAB
Zpracováno kreslicím programem AutoCAD

ŽST SÁZAVA U ŽĎÁRU

SZZ 3. kategorie

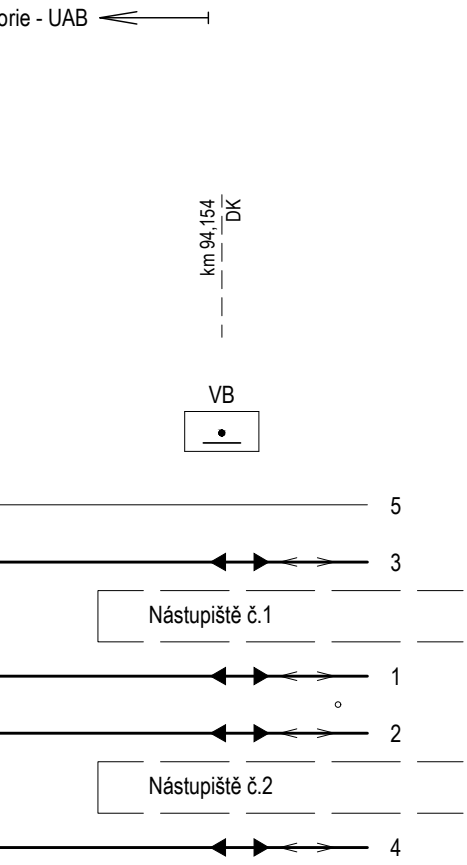
orie - UAB
km 94,154
DK
VB
5
3
Nástupiště č.1
1
2
Nástupiště č.2
4

upu
realizována v tomto stavebním postupu
ní kabelů realizována v tomto stavebním postupu

EVROPSKÁ UNIE
Evropské strukturální a investiční fondy
Operační program Doprava

Ministerstvo dopravy
Státní fond dopravní infrastruktury

Jiná ověření:

Paré:

Orientační schéma:

S
Žďár nad Sázavou
zast. Hamry nad Sázavou
Sázava u Žďáru

Razítko oprávněné osoby:

Ing. ANDREJ IZAKOVIČ
ČKAIT - 0000477

Digitálně podepsal Ing. Andrej Izakovič

Podpis:
Datum:

Revize:	Datum:	Popis:	Kontroloval:
000	31.03.2025	Čistopis dokumentace PDPS	Ing. Emil Špaček
P002	30.11.2024	DSP + PDPS k připomínkám	Ing. Emil Špaček
P001	15.05.2024	Návrh technického řešení	Ing. Emil Špaček

Stavebník/Investor:	**Správa železnic, státní organizace**
Adresa:	Dlážděná 1003/7, 110 00 Praha 1
Zástupce investora:	Stavební správa východ
Adresa:	Nerudova 773/1, 779 00 Olomouc

SPRÁVA ŽELEZNIC

Zhotovitel díla:	**SAGASTA s.r.o.**
Adresa:	Novodvorská 1010/14, 142 00, Praha 4 - Lhotka
Kontakt:	T: +420 261 344 100 E: info@sagasta.cz
Zhotovitel části/objektu:	**SAGASTA s.r.o.**
Adresa:	Novodvorská 1010/14, 142 00, Praha 4 - Lhotka
Kontakt:	T: +420 261 344 100 E: info@sagasta.cz

Hlavní projektant (HIP): Ing. Emil Špaček
Specialista: Ing. Marek Guspan

Název stavby/akce:	**Rekonstrukce traťového úseku Žďár nad Sázavou (mimo)- Sázava u Žďáru (mimo)**	Označení investora: S 561352001 Zakázka: 123162
Název části:	Traťové zabezpečovací zařízení (TZZ)	Označení části: **D.1.1.2**
Název objektu/dílčí části:	**Žďár nad Sázavou – Sázava u Žďáru, TZZ**	Označení objektu/komplexu: **PS 11-01-21**
Název přílohy: Název dílčí části přílohy:	Situační schéma stavební postup 0	Číslo přílohy (typ/pořadí): **2. 901**

Odpovědný projektant: Ing. Marek Guspan	Zpracovatel přílohy: Ing. Andrej Izakovič	Měřítko: - Formáty: 11x A4	Stupeň dokumentace: **DSP+PDPS**
Kraj: Vysočina	Katastrální území: viz textová část	TUDU: viz textová část	Smluvní datum zpracování: **03/2025**

S-kód:	Stupeň dokumentace:	Část:	Objekt:	Podobjekt:	Příloha:	Revize:
S561352001	_PDPS	_D112	_PS110121	_XX	_2_901	_000

DOKUMENTACI LZE UŽÍVAT POUZE VE SMYSLU PŘÍSLUŠNÉ SMLOUVY O DÍLO. VÝKRES, ČI JEHO ČÁST, MŮŽE BÝT KOPÍROVÁN NEBO JINÝM ZPŮSOBEM ROZŠIŘOVÁN POUZE PO PŘEDCHOZÍM SOUHLASU SAGASTA, s.r.o.